

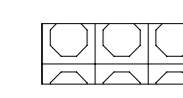
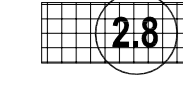
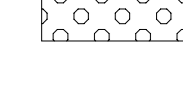


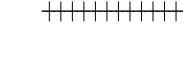





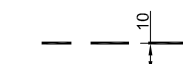
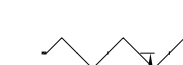









PLAN LOCAL D'URBANISME
 - REVISION APPROUVEE PAR DELIBERATION DU CONSEIL MUNICIPAL LE 9 DECEMBRE 2011
 - MODIFICATION SIMPLIFIEE APPROUVEE PAR DELIBERATION DU CONSEIL MUNICIPAL LE 24 JANVIER 2013
 - MISE EN COMPATIBILITE APPROUVEE PAR DELIBERATION DU CONSEIL MUNICIPAL LE 22 SEPTEMBRE 2016
 - MODIFICATION N°2 APPROUVEE PAR DELIBERATION DU CONSEIL MUNICIPAL LE 14 DECEMBRE 2016

PLAN DE ZONAGE
PLANCHE 09
 Echelle : 1 / 2 500°

-  Limite communale
-  Limite de zone
-  Espace Boisé Classé (L130-1 CU)
-  Emplacement réservé - n° d'opération (L123.1-8 CU)
-  Bois, haies, alignements d'arbres (L. 123.1-7 CU)
-  Haie à conserver ou à créer
-  Lisière paysagère
-  Traitement paysager
-  Site archéologique
-  Intérêt patrimonial
-  Voie verte
-  Liaison douce existante
-  Liaison douce projetée (L123.1-6 CU)
-  Marge de recul
-  Zone de bruit
-  Zones de maîtrise de l'urbanisation M1 et M2
-  Périmètres de protection des captages d'eau de Kerbotin et Lihanteu
-  Périmètre de protection rapprochée
-  Zone sensible de Kerbotin
-  Zone sensible de Lihanteu

LISTE DES EMPLACEMENTS RESERVES

N° DE L'OPERATION	VOIRIE	BENEFICIAIRE	LARGEUR (en m)	SURFACE (en m²)
1.1	Ambénagement du carrefour	Commune	30	
1.2	Accès	Commune	680	
1.3	Voie et liaison piétonne rue de Beauvoisin	Commune	580	
1.4	Elargissement de la rue, circuits Brel et liaison piétonne	Commune	5	
N° DE L'OPERATION	LIAISONS PIÉTONNES	BENEFICIAIRE	LARGEUR (en m)	SURFACE (en m²)
2.1	Voie avec trottoir Sud	Commune	8-18	
2.2	Liaison piétonne Margouédec	Commune	5	31
2.3	Continuité piétonne Codelgo	Commune	5	
2.5	Liaison piétonne à Trealve	Commune	5	
2.6	Liaison piétonne Codelgo-Kerbotin	Commune	5	
2.7	Liaison piétonne Codelgo-Keris	Commune	5	
2.8	Liaison piétonne de La Terre Rouge à la RD 135	Commune	5-15	
2.9	Liaison piétonne de La Gare à Lescan	Commune	5	
2.10	Liaison piétonne aux Landes de Saint-Michel	Commune	5	
2.11	Liaison piétonne de Kerbotin au Parc Rulliac	Commune	5	
2.12	Liaison piétonne de Le Guernevel à La Guarnac	Commune	5-15	
2.13	Liaison piétonne de Lézalmeac à Lescan	Commune	5	
2.14	Liaison piétonne de Guarnac à Locat	Commune	5-15	
2.15	Liaison piétonne de Lescoudec au Moulin de Potar	Commune	5-15	
2.16	Liaison piétonne de Kerocard à Lescoudec	Commune	5	
2.17	Liaison piétonne au Loc à Kerocard	Commune	10	
2.18	Liaison piétonne à Saint-Michel	Commune	5	
2.19	Liaison piétonne de Lézalmeac à Rulliac	Commune	5	
2.20	Liaison piétonne du Loc à Kerocard	Commune	5	
2.21	Liaison piétonne au Parc Bily	Commune	5	
2.22	Liaison piétonne à Port Silio	Commune	10	
2.23	Liaison piétonne de Kermeilin au Champ des Oiseaux	Commune	5	
2.24	Liaison piétonne de Levallec à Lescoudec	Commune	5	
2.25	Liaison au Poteau Sud de la RD 135	Commune	5	
2.26	Liaison piétonne de Berval au Hameau de Saint-Michel	Commune	5	
2.27	Liaison piétonne de Lescan à Rulliac	Commune	5	
2.28	Liaison piétonne de Trealve à Lézalmeac	Commune	5	
2.29	Liaison piétonne rue de Beauvoisin	Commune	28	
N° DE L'OPERATION	EQUIPEMENTS COLLECTIFS	BENEFICIAIRE	LARGEUR (en m)	SURFACE (en m²)
4.1	Nouveau cimetière à Kerocard	Commune		20 000
4.3	Plans chéou - Couverture de sports à Kerocard	Commune		11 500
4.4	Extension de la Saison d'opérations à La Terre Rouge	Commune		16 500
4.5	Equipements de sports et de loisirs à Kerocard	Commune		84 000
N° DE L'OPERATION	ESPACES VERTS	BENEFICIAIRE	LARGEUR (en m)	SURFACE (en m²)
5.1	Espace vert - Espace public à Kerocard	Commune		12 800

