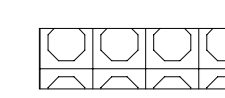
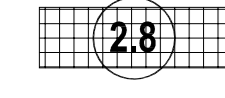
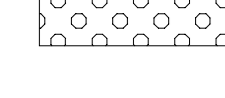

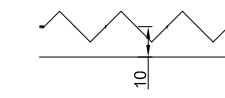





**PLAN LOCAL D'URBANISME**  
 - REVISION APPROUVEE PAR DELIBERATION DU CONSEIL MUNICIPAL LE 9 DECEMBRE 2011  
 - MODIFICATION SIMPLIFIEE APPROUVEE PAR DELIBERATION DU CONSEIL MUNICIPAL LE 24 JANVIER 2013  
 - MODIFICATION N°2 APPROUVEE PAR DELIBERATION DU CONSEIL MUNICIPAL LE 14 DECEMBRE 2016

**PLAN DE ZONAGE**  
**PLANCHE 08**  
 Echelle : 1 / 2 500°

- Limite communale
- Limite de zone
-  Espace Boisé Classé (L130-1 CU)
-  Emplacement réservé - n° d'opération (L123.1-8 CU)
-  Bois, haies, alignements d'arbres (L. 123.1-7 CU)
- Haie à conserver ou à créer
- ..... Lisière paysagère
- ++++ Traitement paysager
-  Site archéologique
- \* Intérêt patrimonial
- ..... Voie verte
- Liaison douce existante
- Liaison douce projetée (L123.1-6 CU)
- Marge de recul
-  Zone de bruit
- Zones de maîtrise de l'urbanisation M1 et M2
- Périmètres de protection des captages d'eau de Kerbotin et Lihanteu
-  Périumètre de protection rapprochée
-  Zone sensible de Kerbotin
-  Zone sensible de Lihanteu

**LISTE DES EMPLACEMENTS RESERVES**

N° DE L'OPERATION	VOIRIE	BENEFICIAIRE	LARGEUR (en m)	SURFACE (en m²)
1.1	Aménagement du carrefour	Commune		30
1.2	Accès	Commune		680
1.3	Voie et liaison piétonne rue de Beauport	Commune		580
1.4	Elargissement de la rue Jacques Brel et liaison piétonne	Commune	5	
N° DE L'OPERATION	LIAISONS PIÉTONNES	BENEFICIAIRE	LARGEUR (en m)	SURFACE (en m²)
2.1	Voie verte Nord / Sud	Commune	8-18	
2.2	Liaison piétonne Mangorvenec	Commune	5	31
2.3	Contrôle piétonne Coeldigo	Commune	5	
2.4	Liaison piétonne à Treall	Commune	5	
2.5	Liaison piétonne Coeldigo-Kerouth	Commune	5	
2.6	Liaison piétonne Coeldigo-Keris	Commune	5	
2.7	Liaison piétonne Coeldigo-Keris	Commune	5	
2.8	Liaison piétonne de La Terre Rouge à la RD 135	Commune	5-15	
2.9	Liaison piétonne de La Gare à Lescaon	Commune	5	
2.10	Liaison piétonne au Landeu de Saint-Michel	Commune	5	
2.11	Liaison piétonne de Kerbotin au Petit Rulliac	Commune	5	
2.12	Liaison piétonne de Le Guemenn à La Guemenn	Commune	5-15	
2.13	Liaison piétonne de Leblanec à Lescaon	Commune	5	
2.14	Liaison piétonne de Guemenn à Liscort	Commune	5-15	
2.15	Liaison piétonne de Lescaoudec au Moulin de Portar	Commune	5-15	
2.16	Liaison piétonne de Kercaud à Lescaoudec	Commune	5	
2.17	Liaison piétonne du Loc à Kerbotin	Commune	15	
2.18	Liaison piétonne Saint-Michel	Commune	5	
2.19	Liaison piétonne de Leblanec à Rulliac	Commune	5	
2.20	Liaison piétonne du Loc à Kerbotin	Commune	5	
2.21	Liaison piétonne au Parc Sily	Commune	5	
2.22	Liaison piétonne à Port Sily	Commune	15	
2.23	Liaison piétonne de Kermañ au Champ des Oiseaux	Commune	5	
2.24	Liaison piétonne de Leblanec à Lescaon	Commune	5	
2.25	Liaison de Porteu Sud à la RD 135	Commune	5	
2.26	Liaison piétonne de Bernel au Hameau de St-Michel	Commune	5	
2.27	Liaison piétonne de Lescaon à Rulliac	Commune	5	
2.28	Liaison piétonne de Bernel à Lescaon	Commune	5	
2.29	Liaison piétonne rue de Beauport	Commune		28
N° DE L'OPERATION	EQUIPEMENTS COLLECTIFS	BENEFICIAIRE	LARGEUR (en m)	SURFACE (en m²)
4.1	Nouveau cimetière à Kercaud	Commune		20 000
4.3	Plans d'eau - Equipement de loisirs à Kercaud	Commune		11 500
4.4	Extension de la Station d'épuration à La Terre Rouge	Commune		16 500
4.5	Equipements de sports et de loisirs à Kercaud	Commune		64 000
N° DE L'OPERATION	ESPACES VERTS	BENEFICIAIRE	LARGEUR (en m)	SURFACE (en m²)
5.1	Espace vert - Espace public à Kercaud	Commune		12 800

