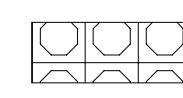
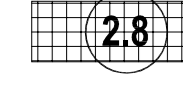
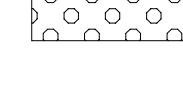


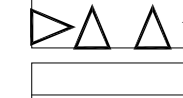




PLAN LOCAL D'URBANISME

- REVISION APPROUVEE PAR DELIBERATION DU CONSEIL MUNICIPAL LE 9 DECEMBRE 2011
- MODIFICATION SIMPLIFIEE APPROUVEE PAR DELIBERATION DU CONSEIL MUNICIPAL LE 24 JANVIER 2013
- MODIFICATION N°2 APPROUVEE PAR DELIBERATION DU CONSEIL MUNICIPAL LE 14 DECEMBRE 2016

PLAN DE ZONAGE
PLANCHE 06

Echelle : 1 / 2 500°

- Limite communale
- Limite de zone
-  Espace Boisé Classé (L130-1 CU)
-  Emplacement réservé - n° d'opération (L123.1-8 CU)
-  Bois, haies, alignements d'arbres (L. 123.1-7 CU)
- Haie à conserver ou à créer
- Lisière paysagère
- ==== Traitement paysager
-  Site archéologique
- * Intérêt patrimonial
- Voie verte
- Liaison douce existante
- Liaison douce projetée (L123.1-6 CU)
- Marge de recul
- ~ Zone de bruit
- Zones de maîtrise de l'urbanisation M1 et M2
-  Périmètres de protection des captages d'eau de Kerbotin et Lihanteu
-  Périmètre de protection rapprochée
-  Zone sensible de Kerbotin
-  Zone sensible de Lihanteu

Liste des emplacements réservés

N° DE L'OPERATION	VOIRIE	BENEFICIAIRE	LARGEUR (en m)	SURFACE (en m²)
1.1	Aménagement du carrefour	Commune	8	30
1.2	Accès	Commune	6	680
1.3	Voie et liaison piétonne rue de Beauvoisin	Commune	5	580
1.4	Emplacement de la rue Jacques Brel et liaison piétonne	Commune	5	580
N° DE L'OPERATION	LIARONS PIÉTONNES	BENEFICIAIRE	LARGEUR (en m)	SURFACE (en m²)
2.1	Voie verte Nord / Sud	Commune	8	16
2.2	Liaison piétonne Margonriac	Commune	5	5
2.3	Contrôle piétonne Codelgo	Commune	5	31
2.4	Liaison piétonne à Treail	Commune	5	5
2.5	Liaison piétonne Codelgo-Kerzath	Commune	5	5
2.7	Liaison piétonne Codelgo-Retis	Commune	5	5
2.8	Liaison piétonne de La Terre Rouge à la RD 135	Commune	5-15	5
2.9	Liaison piétonne de La Gare à Lescran	Commune	5	5
2.10	Liaison piétonne au Lihanteu de Saint-Michel	Commune	5	5
2.11	Liaison piétonne de Kerbotin au Petit Rulliac	Commune	5	5
2.12	Liaison piétonne de La Guemera à La Guemera	Commune	5-15	5
2.13	Liaison piétonne de Lescran à Lescran	Commune	5	5
2.14	Liaison piétonne de Guemera à Liscuit	Commune	5-15	5
2.15	Liaison piétonne de Lescouedic au Moulin de Portar	Commune	5-15	5
2.16	Liaison piétonne de Kerzath à Lescouedic	Commune	5	5
2.17	Liaison piétonne de Loc à Kerzath	Commune	5	5
2.18	Liaison piétonne à Saint-Michel	Commune	5	5
2.19	Liaison piétonne de Lédannec à Rulliac	Commune	5	5
2.20	Liaison piétonne de Loc à Kerzath	Commune	5	5
2.21	Liaison piétonne au Parc Sily	Commune	5	5
2.22	Liaison piétonne à Port Sily	Commune	15	5
2.23	Liaison piétonne de Kerminel au Champ des Oiseaux	Commune	5	5
2.24	Liaison piétonne de Lescran à Liscuit	Commune	5	5
2.25	Liaison piétonne de Portar à la RD 135	Commune	5	5
2.26	Liaison piétonne de Benel au Hamelin de St Michel	Commune	5	5
2.27	Liaison piétonne de Lescran à Rulliac	Commune	5	5
2.28	Liaison piétonne de Tréhel à Lescouedic	Commune	5	5
2.29	Liaison piétonne rue de Beauvoisin	Commune	5	28
N° DE L'OPERATION	EQUIPEMENTS COLLECTIFS	BENEFICIAIRE	LARGEUR (en m)	SURFACE (en m²)
4.1	Nouveaux commerces à Treail	Commune	20	20 000
4.2	Plans d'eau - Equipement de base à Kerzath	Commune	15	21 500
4.4	Extension de la Station d'épuration à La Terre Rouge	Commune	16	500
4.5	Equipement de sports et de loisirs à Kerzath	Commune	64	000
N° DE L'OPERATION	ESPACES VERTS	BENEFICIAIRE	LARGEUR (en m)	SURFACE (en m²)
5.1	Espace vert - Espace public à Kerzath	Commune	12	800

